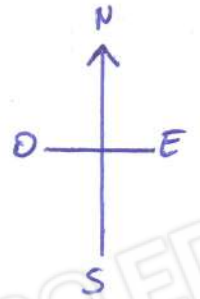


# ALLEGATO 13

## DOCUMENTAZIONE FOTOGRAFICA

MAP. 291 AREA OGGETTO  
DI PIGNORAMENTO



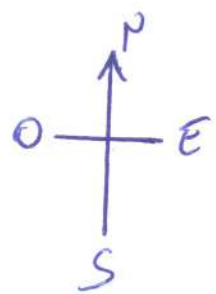
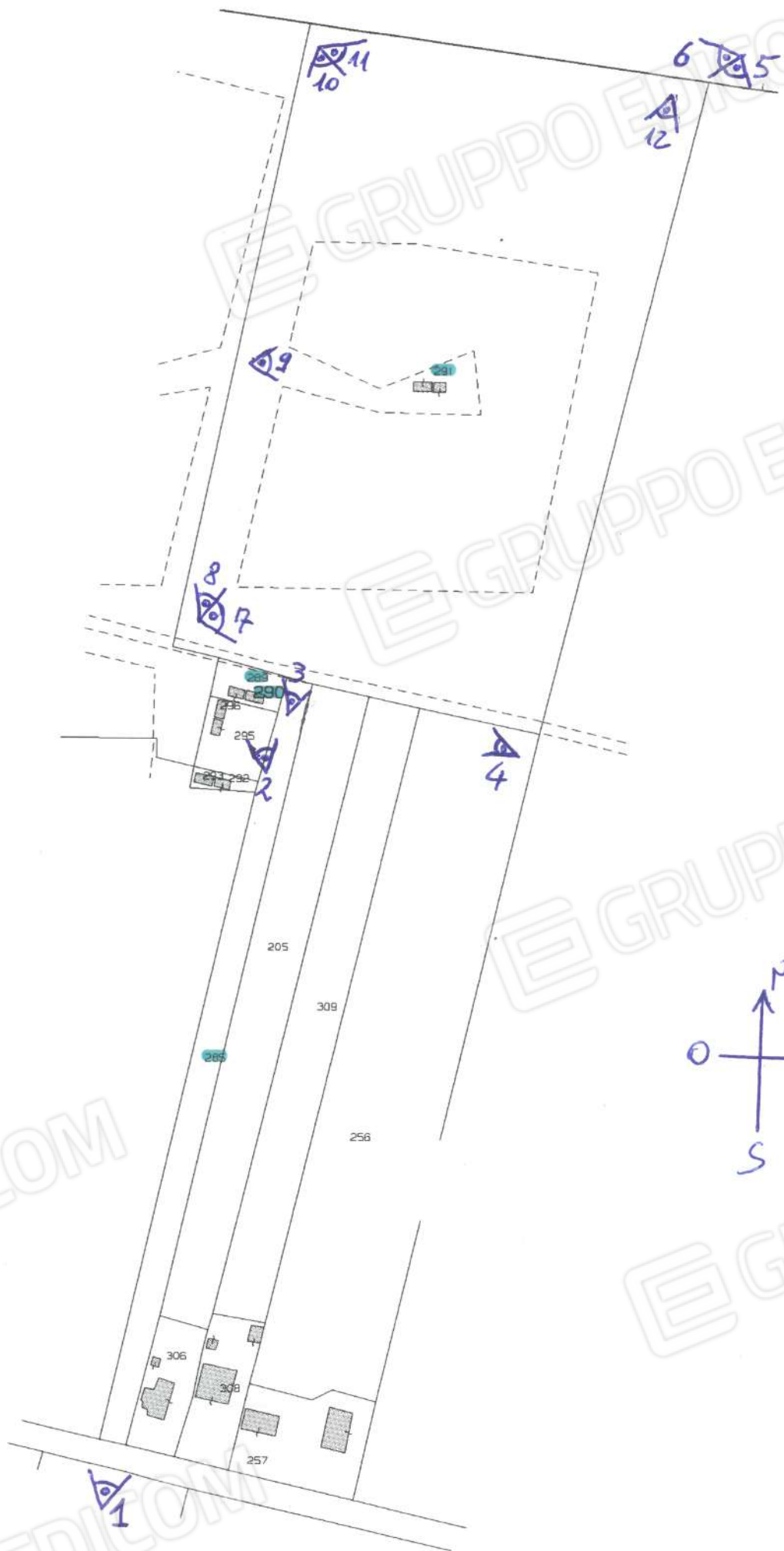
MAP. 289 E 290  
AREA OGGETTO DI  
PIGNORAMENTO

MAP. 285  
CARPIA OGGETTO DI  
PIGNORAMENTO

CIRIBELLA  
23/09/2024

IL CTU  
GEOM. CRISTIAN GORINI

# PUNTI DI VISTA FOTOGRAFICI







1- VISTA PAPP. 285 DA VIA CORBARDINA, CARINA DI ALESSO



2- VISTA PAPP. 289 E 290, OGGETTO DI PIGNORAMENTO È L'AREA E NON LE SOPRSTANTI CABINE ELETTRICHE





3 - VISTA MAP. 291, OGGETTO DI RIFORMAZIONE E  
L'AREA E MAI IL SOPRASTANTE IMPIANTO FOTOVOLTAICO



4 - MAP. 291, FOSSE





5E6 - MAP. 291, Fossi







FE8 - MAP. 291, OGGETTO DI PIGNORAMENTO È  
L'AREA E NON IL SOPRASTANTE IMPIANTO  
FOTOVOLTAICO





9 E 10 - MAP. 291, OGGETTO DI PIGNORAMENTO E L'AREA  
E FOR I SOPRASSTANTI IMPIANTO FOTOVOLTAICO  
E CABINE ELETTRICHE







11 E 12 - TRAPP. 291, VISTA AREA

