

Compilata da:  
**Galli Mattia**  
Iscritto all'albo:  
**Ingegneri**  
Prov. **Ravenna**  
N. **1.604**

Identificativi Catastali:  
Sezione: **6**  
Foglio: **43**  
Particella: **43**  
Subalterno: **3**

Dichiarazione protocollo n. RA0104963 del 18/11/2013  
Planimetria di u.i.u. in Comune di **Bagnara Di Romagna**  
Via **Monsignor Gioacchino Tamburini** civ. **12**

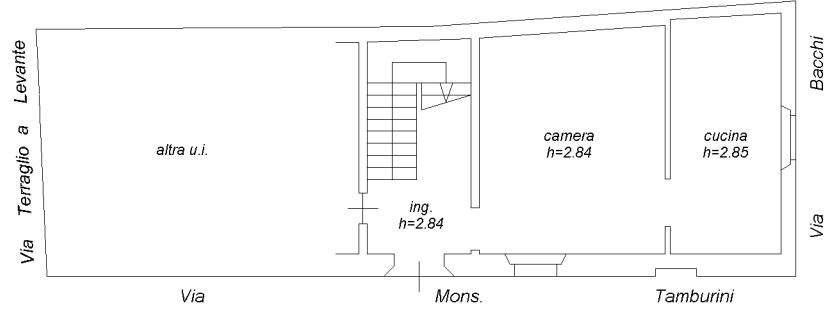
**Agenzia delle Entrate**  
**CATASTO FABBRICATI**  
Ufficio provinciale di **Ravenna**

Scala 1: 100

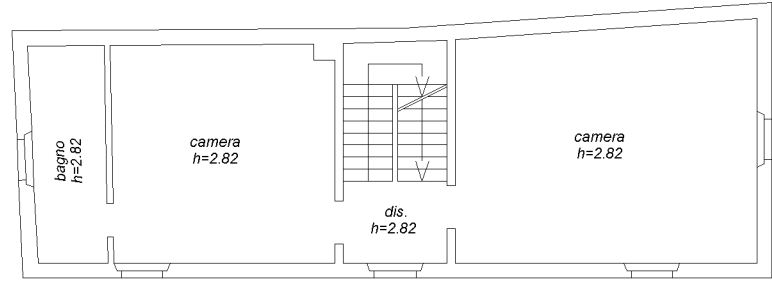
Ultima planimetria in atti

Data: 23/08/2023 - n. T89924 - Richiedente: PLTMRT69A08D458R  
Totale schede: 1 - Formato di acquisizione: A3(297x420) - Formato stampa richiesto: A4(210x297)

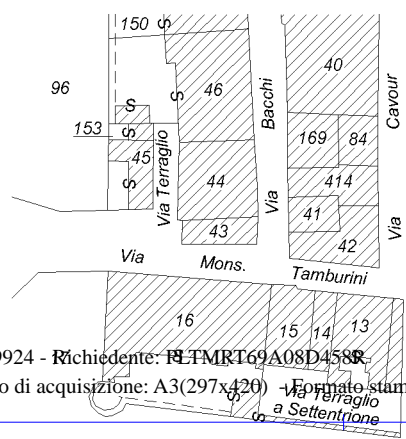
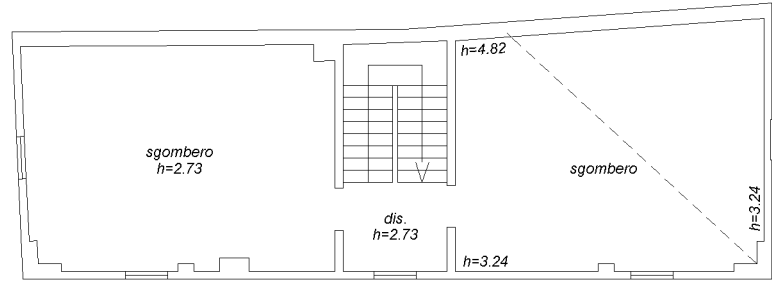
**PIANTA PIANO TERRA**



**PIANTA PIANO PRIMO**



**PIANTA PIANO SECONDO**



Estratto di mappa

