
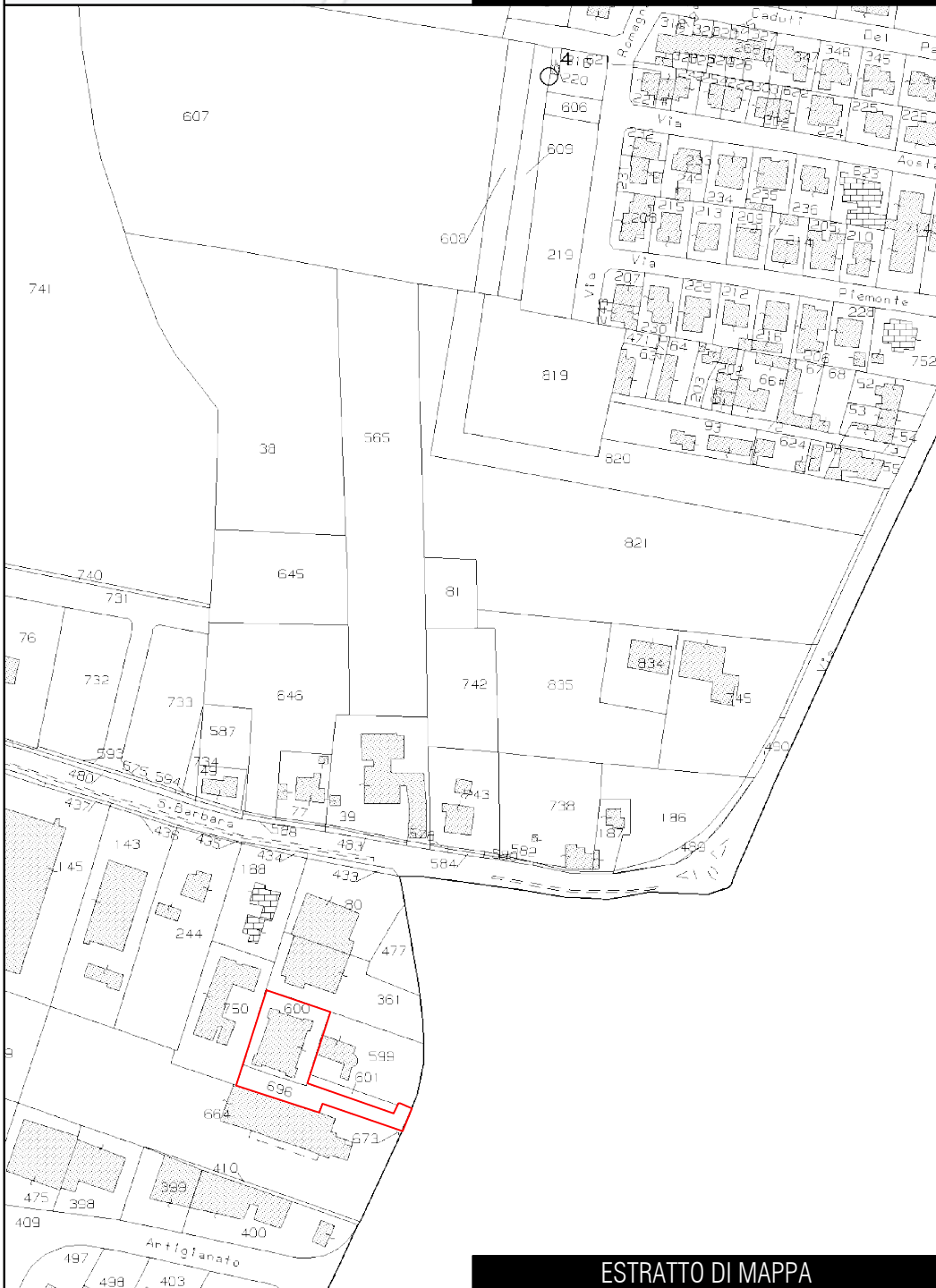


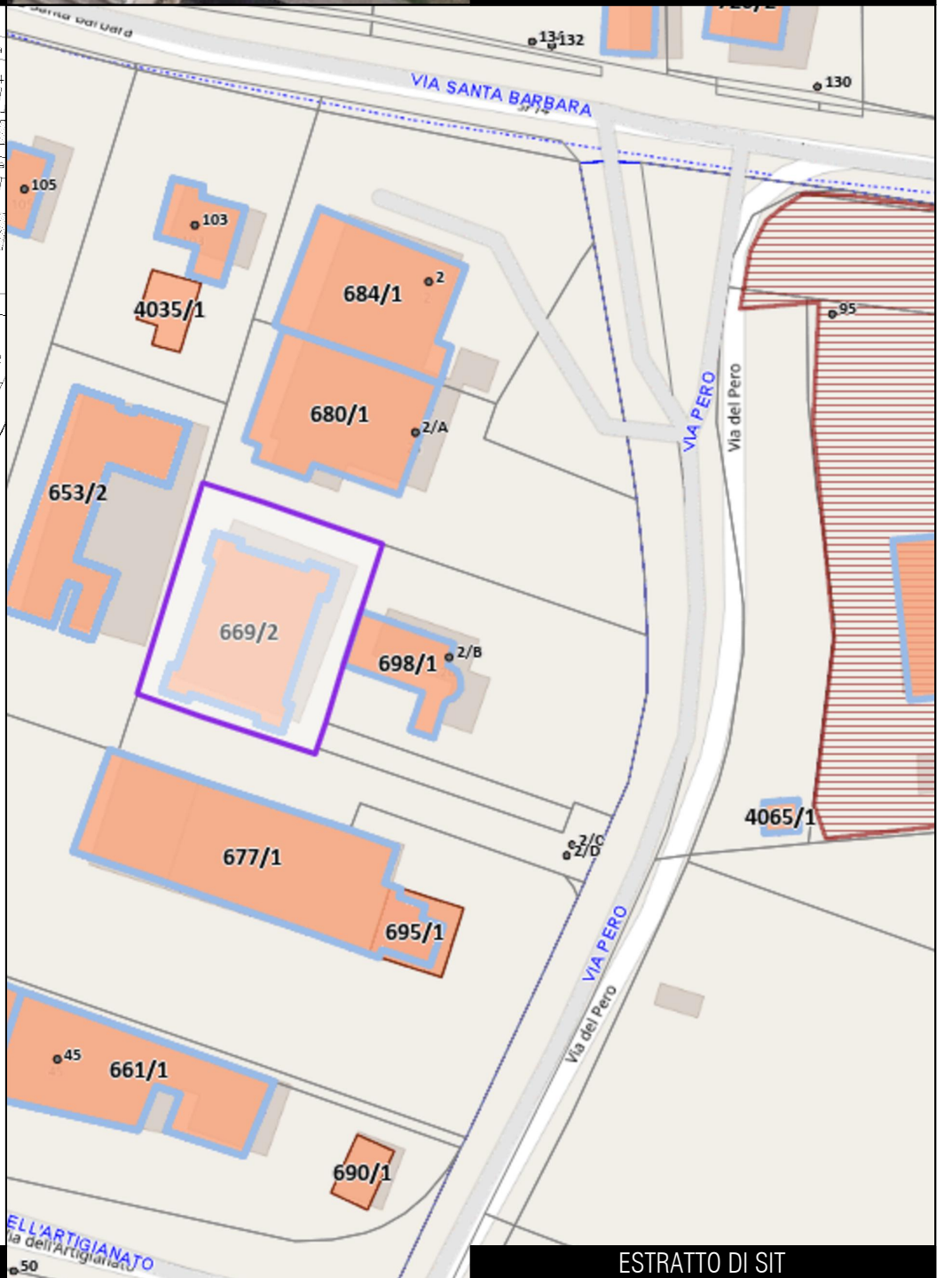
INQUADRAMENTO



VISTA AEREA



ESTRATTO DI MAPPA



ESTRATTO DI SIT

ING. STEFANO SILVI
VIA GROPIUS, 10
48124 RAVENNA (RA)

TRIBUNALE DI RAVENNA

ESECUZIONE IMMOBILIARE N. 75/2023 R.G.

DOCUMENTAZIONE
PLANIMETRICA

31/01/2024
SCALA
VARIE

Dichiarazione protocollo n° RAO181821 del 29/12/2003
Planimetria di u.i.u. in Comune di Fusignano
Via Pero

Agenzia del Territorio
CATASTO FABBRICATI
Ufficio Provinciale di
Ravenna

Identificativi Catastali:
Sezione: Foglio: 27
Particella: 600
Subalterno: 14

Compilata da:
Lazzarini Mauro
Iscritto all'albo:
Geometri

Agenzia del Territorio
CATASTO FABBRICATI
Ufficio Provinciale di
Ravenna

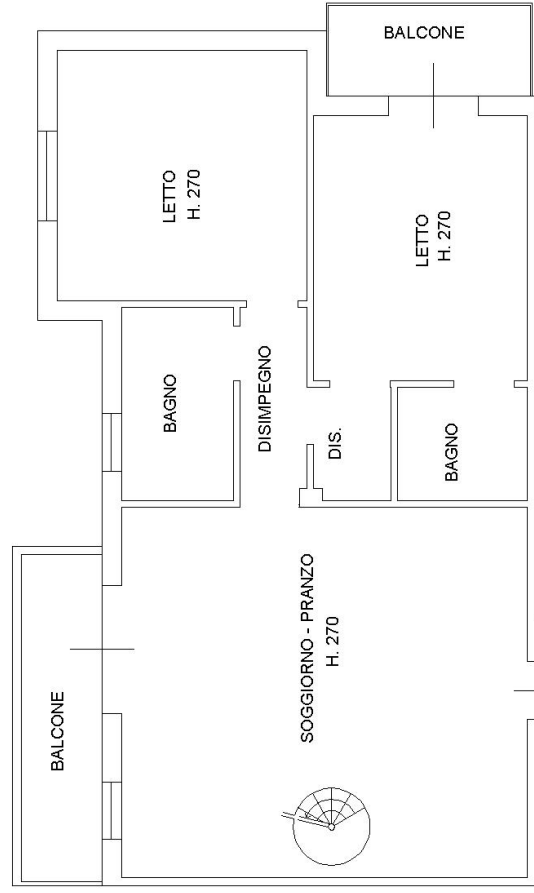
Dichiarazione protocollo n° RAO058437 del 12/05/2006
Planimetria di u.i.u. in Comune di Fusignano
Via Pero

Identificativi Catastali:
Sezione: Foglio: 27
Particella: 696
Subalterno: 7

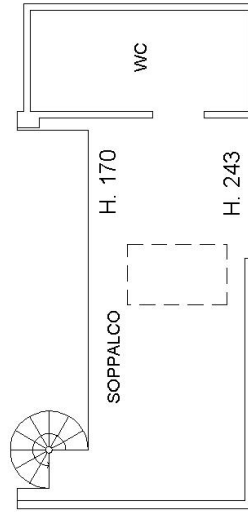
Compilata da:
Lazzarini Mauro
Iscritto all'albo:
Geometri

Scheda n. 1 Scala 1:100


Scheda n. 1 Scala 1:100



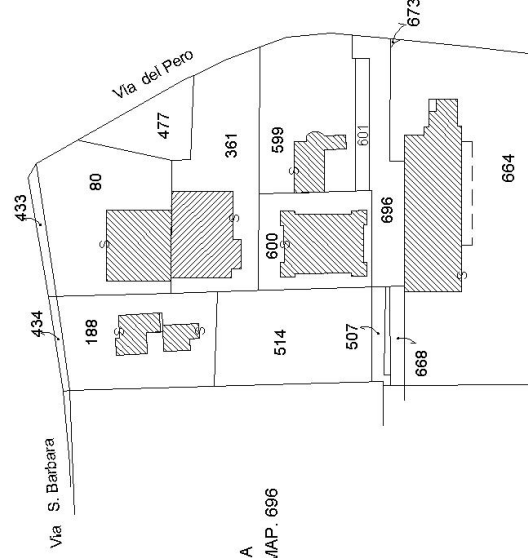
PIANO SECONDO



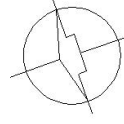
PIANO TERZO

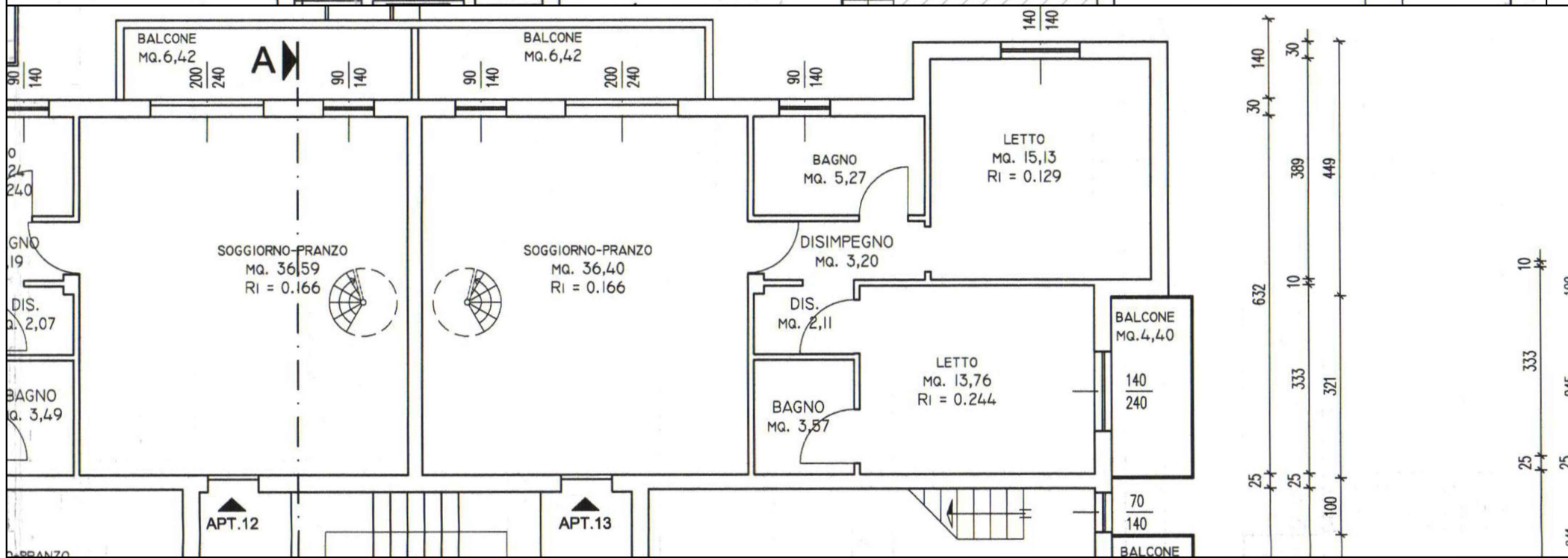
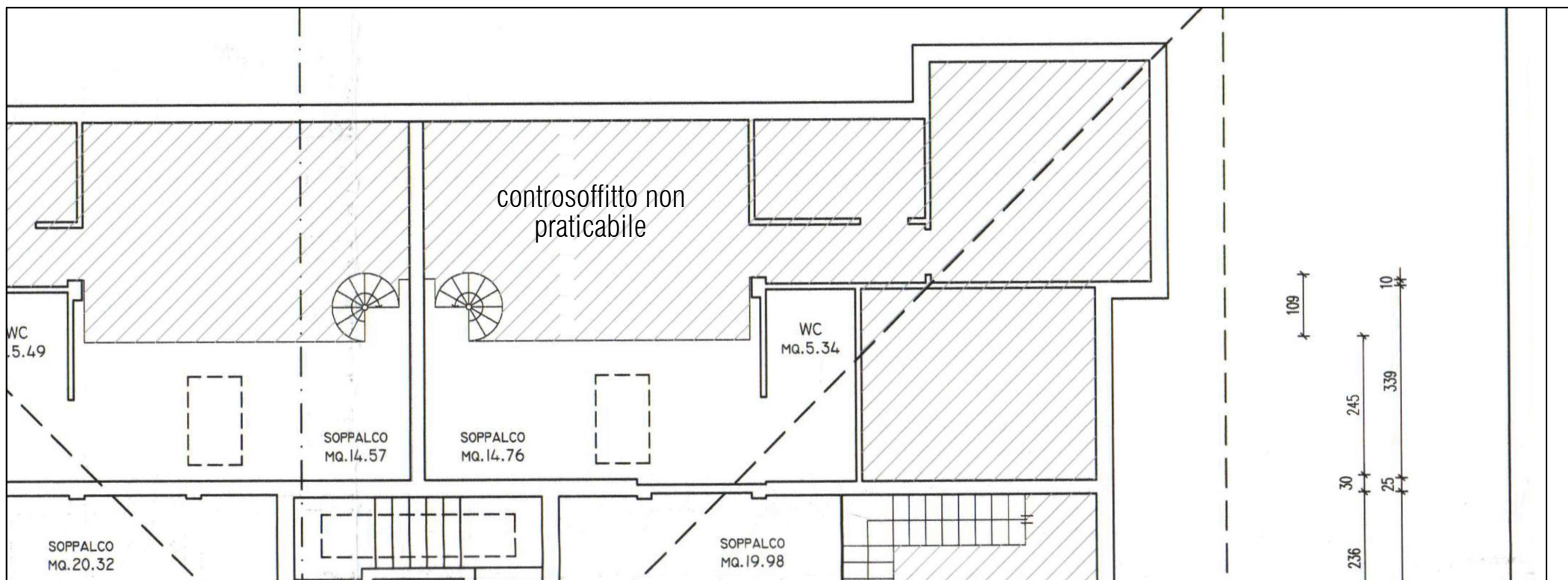


PIANTA PIANO TERRA



ESTRATTO DI MAPPA
FUSIGNANO FG.27 MAP. 696
SCALA 1:2000





STRALCIO DA PDC 5851/2004



STRALCIO DA DIA 6467/2006

ING. STEFANO SILVI
VIA GROPIUS, 10
48124 RAVENNA (RA)

TECNICO

TRIBUNALE DI RAVENNA

COMMITTENTI

ESECUZIONE IMMOBILIARE N. 75/2023 R.G.

PROGETTO

PLANIMETRIA
(pratica edilizia)

ELABORATO

31/01/2024

DATA

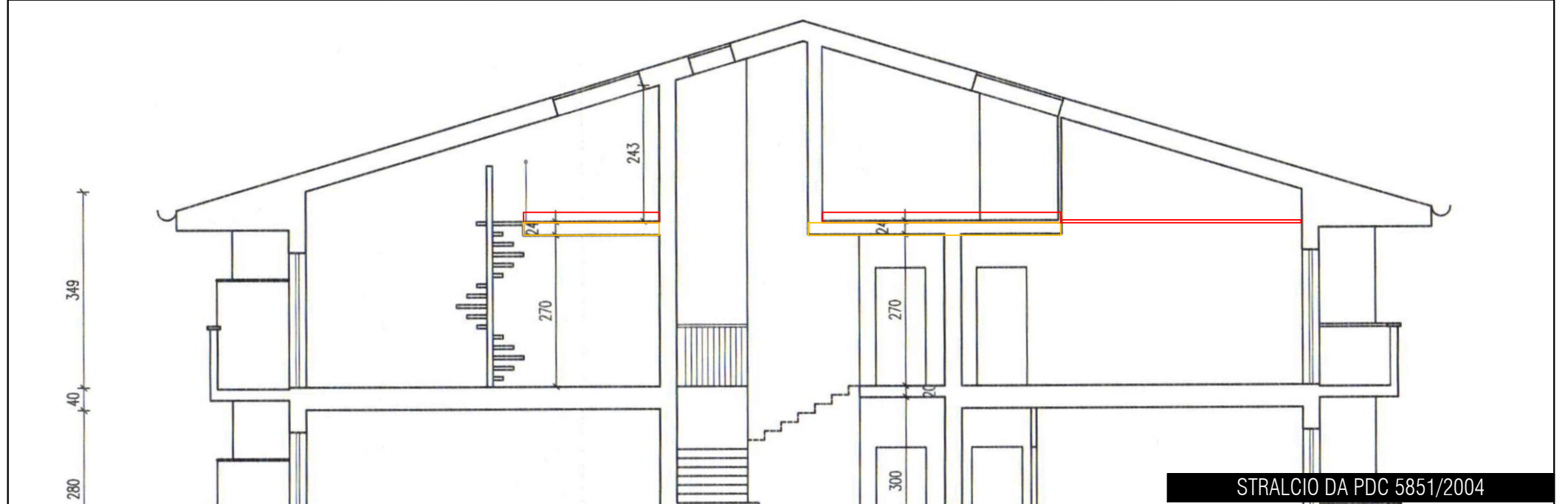
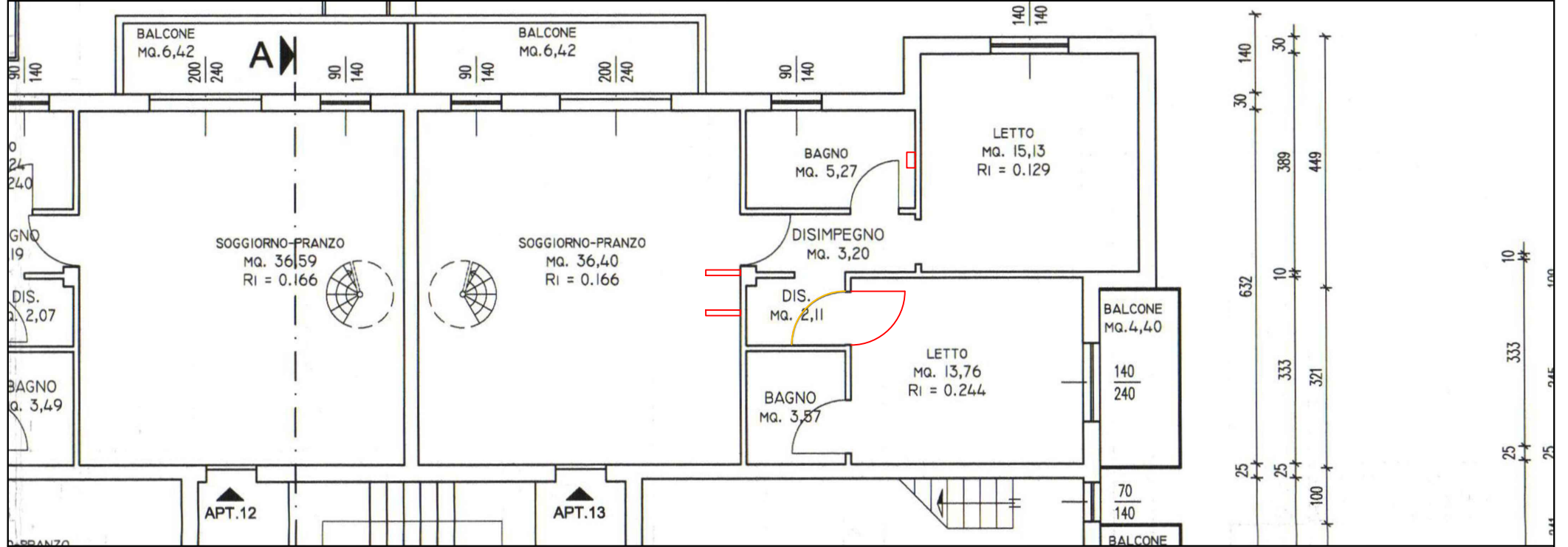
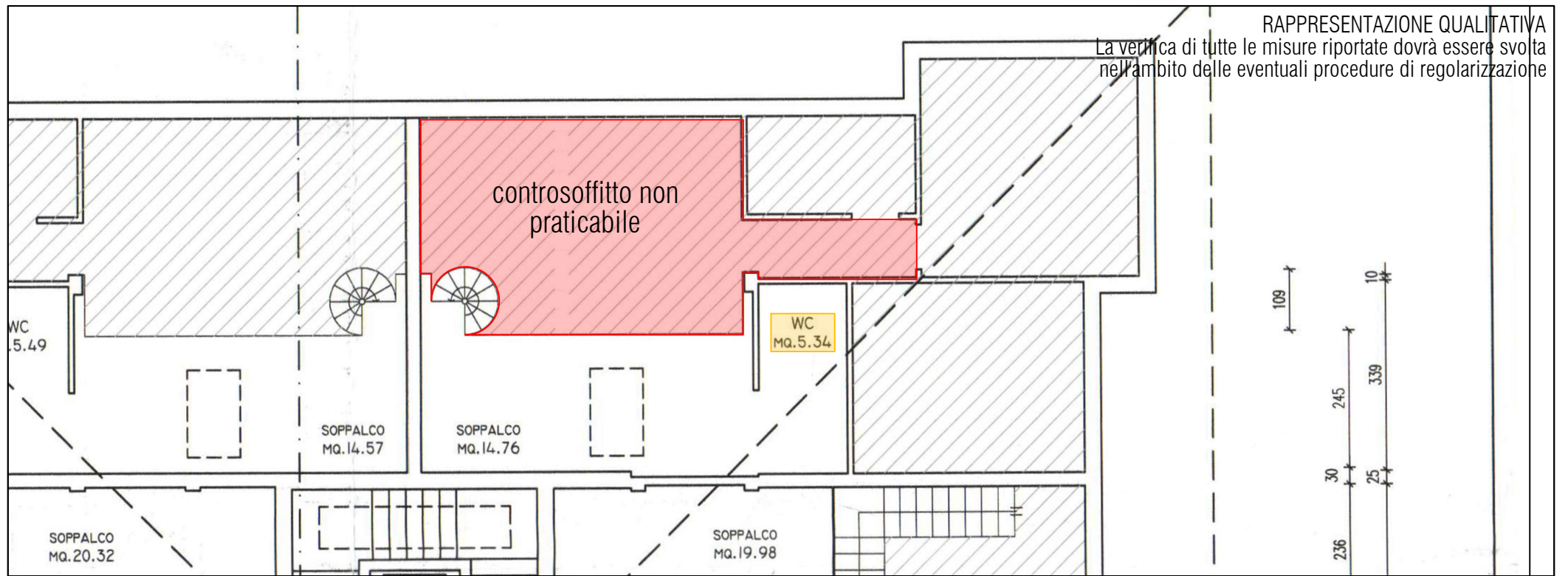
SCALA

varie

3.2

TAVOLA

RAPPRESENTAZIONE QUALITATIVA
 La verifica di tutte le misure riportate dovrà essere svolta nell'ambito delle eventuali procedure di regolarizzazione



STRALCIO DA DIA 6467/2006

ING. STEFANO SILVI
 VIA GROPIUS, 10
 48124 RAVENNA (RA)

TECNICO

TRIBUNALE DI RAVENNA

COMMITTENTI

ESECUZIONE IMMOBILIARE N. 75/2023 R.G.

PROGETTO

PLANIMETRIA
 (rappresentazione
 stato dei luoghi)

ELABORATO

31/01/2024

DATA

varie

SCALA

TAVOLA

4