

**Agenzia del Territorio
CATASTO FABBRICATI
Ufficio Provinciale di
Ravenna**

Dichiarazione protocollo n. RA0111658 del 23/09/2010

Planimetria di u.i.u. in Comune di Bagnacavallo

Via Delle Scuole

civ. 82

Identificativi Catastali:

Sezione:
Foglio: 14
Particella: 48
Subalterno: 3

Compilata da:

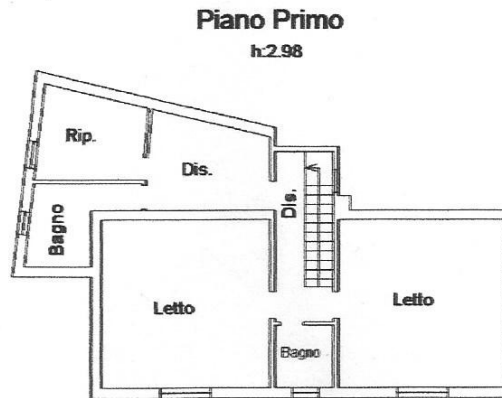
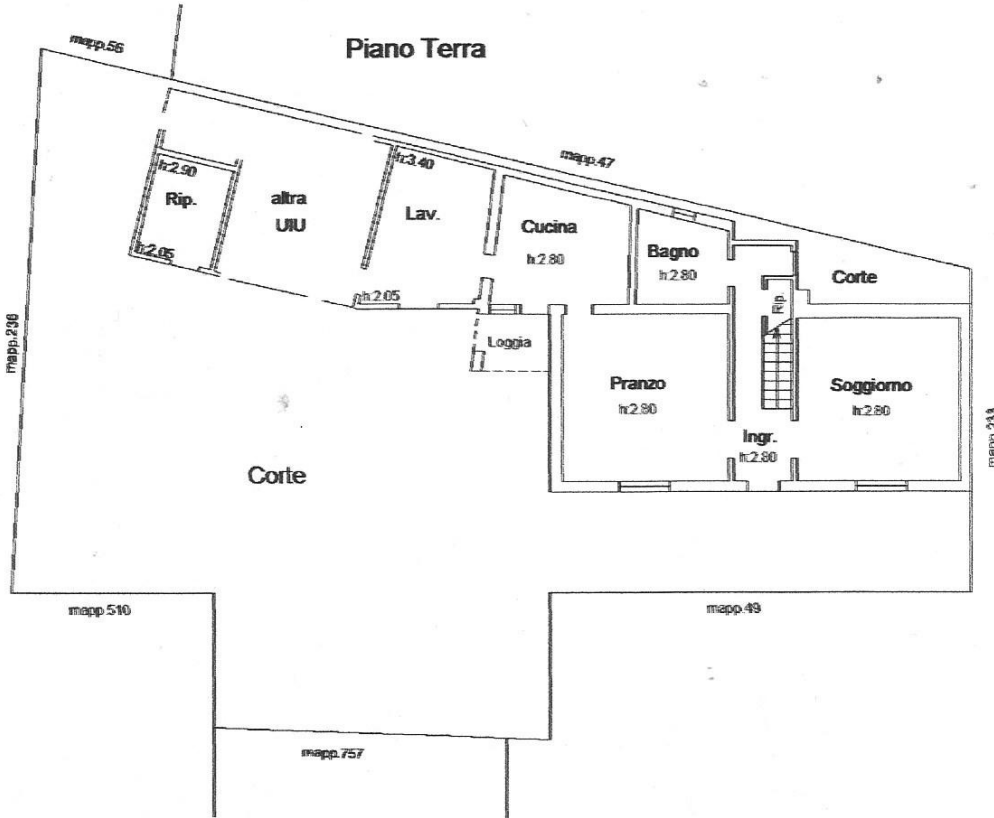
Tabanelli Andrea
Iscritto all'albo:
Geometri

Prov. Ravenna

N. 1153

Scheda n. 1

Scala 1: 200



Catasto dei Fabbricati - Situazione al 30/01/2023 - Comune di BAGNACAVALLO(A547) - Foglio 14 - Particella 48 - Subalterno 3 - VIA DELLE SCUOLE n. 82 Piano T-1



Ultima planimetria in atti

**Agenzia del Territorio
CATASTO FABBRICATI
Ufficio Provinciale di
Ravenna**

Dichiarazione protocollo n. RA0111658 del 23/09/2010

Planimetria di u.i.u. in Comune di Bagnacavallo

Via Dellè Scuole

civ. 82

Identificativi Catastali:

Sezione:
Foglio: 14
Particella: 48
Subalterno: 4

Compilata da:
Tabanelli Andrea

Iscritto all'albo:
Geometri

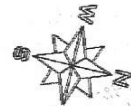
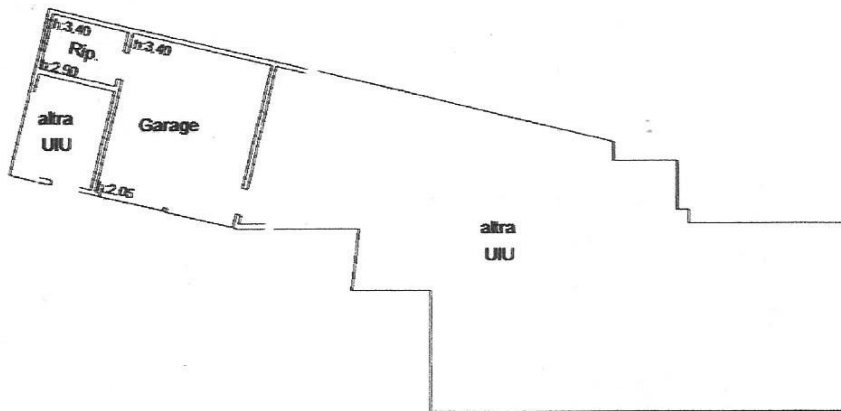
Prov. Ravenna

N. 1153

Scheda n. 1

Scala 1: 200

Piano Terra



Catasto dei Fabbricati - Situazione al 30/01/2023 - Comune di BAGNACAVALLO(A547) - < Foglio 14 - Particella 48 - Subalterno 4 >
VIA DELLE SCUOLE n. 82 Piano T

Ultima planimetria in atti

Data: 30/01/2023 - n. T79721 - Richiedente: MLNMHL72B09E730Y

Totale schede: 1 - Formato di acquisizione: A4(210x297) - Formato stampa richiesto: A4(210x297)